

## Stoahuser Wöldroas:

Schwierigkeitsgrad

**Schwer**

Streckenlänge [km]

25,0

Gehzeit ca. [Std : Min]

6:00 bis 6:45

### **Parken und Start:**

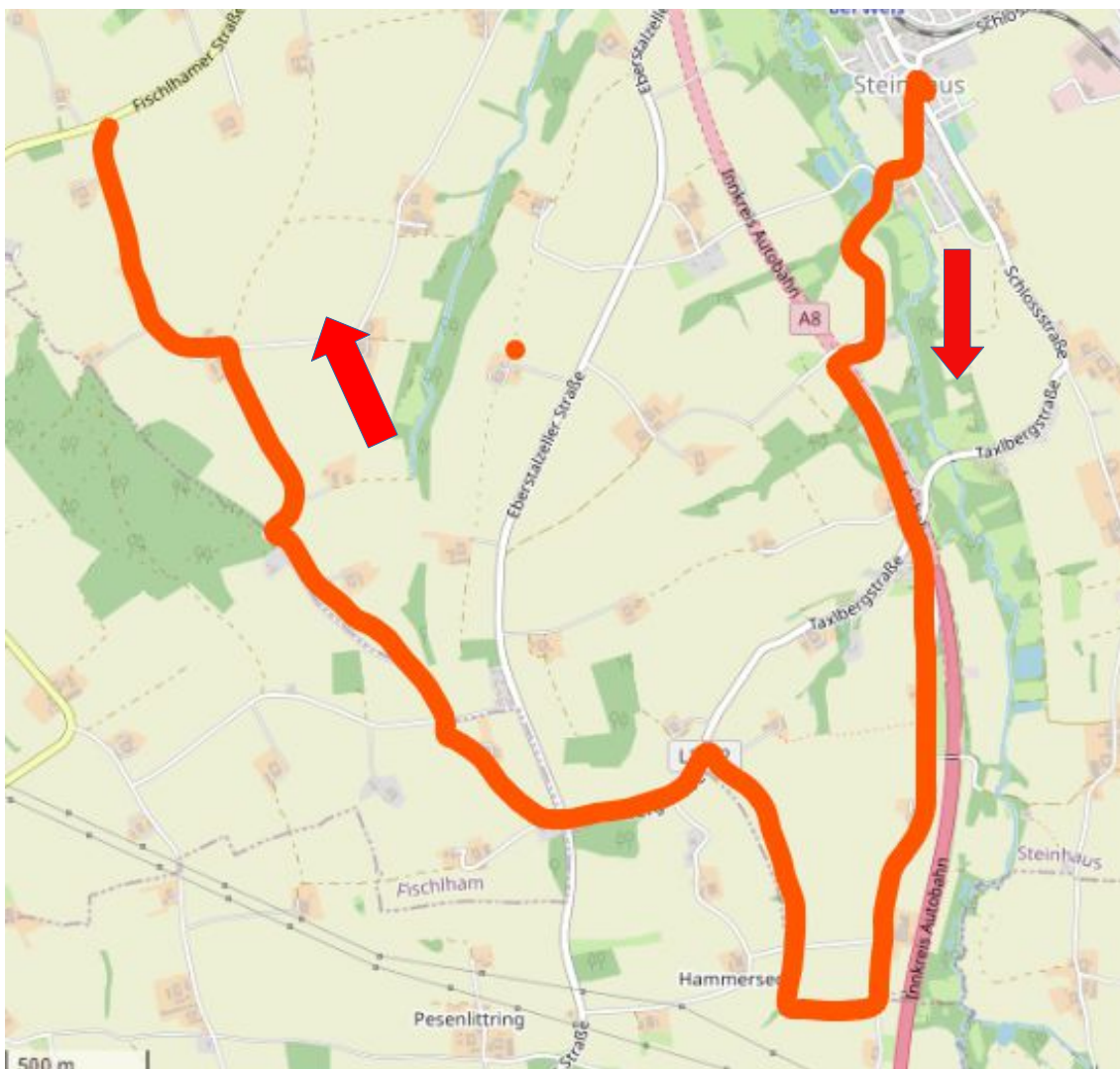
Beim Gasthof Hofwirt-Grabner.

**Vorbereitungen:** Getränke, kleine Snacks mitnehmen, Pausen vorsehen, nicht untrainiert gehen!

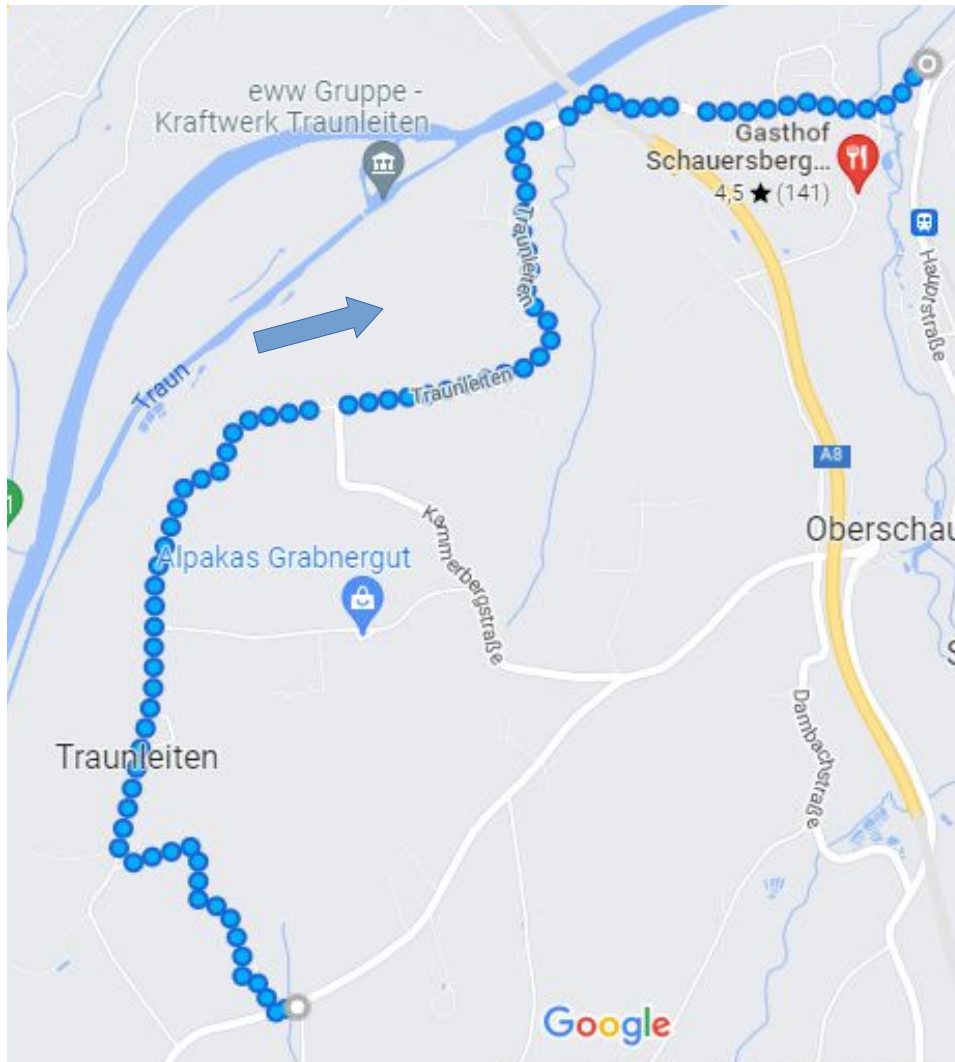
### **Wegbeschreibung:**

Die Engerbergstraße nach Süden, über die Brücke über den Aiterbach und links in die Dorfstraße bis zur Autobahn. Dort links auf dem Autobahndach bis zur Taxlbergstraße, diese überqueren, weiter auf der Nikolausstraße parallel zur Autobahn, nach Erreichen der Höfe Taxlberg 27 und 28 beim Güterweg Hammersedt rechts abbiegen. Nach ca.400m rechts abbiegen und bis zur Taxlbergstraße, dort links abbiegen und bis zur Eberstälzeller Straße.

Dort rechts und gleich wieder links zwischen die Einfamilienhäuser auf Forstberg und nach ca.50m rechts in Gstaudent und im weiteren Verlauf der Stauderstraße folgen. Bei Erreichen der Dambachstraße links abbiegen und der Stauderstraße folgen bis in die Einmündung in die Fischlhamer Straße.

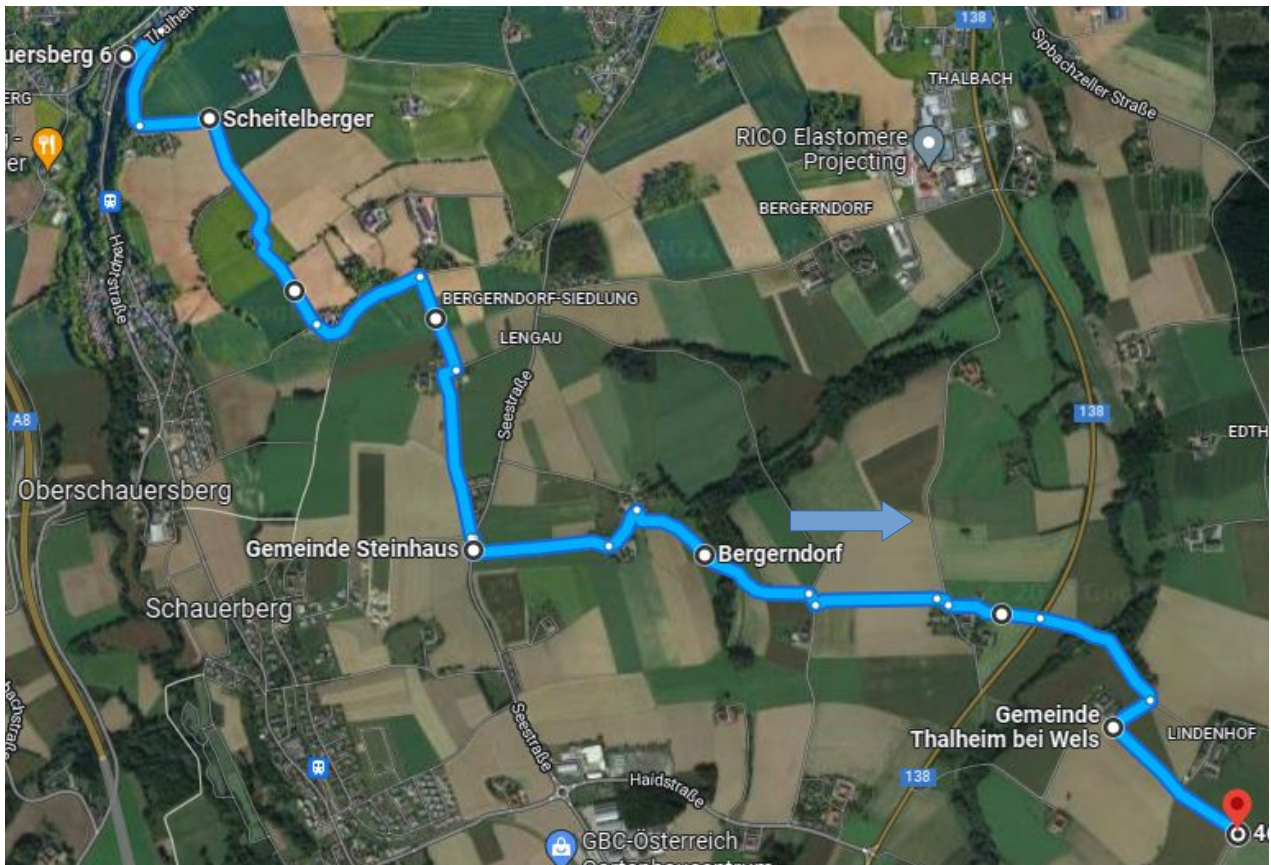


Dort links abbiegen und nach ca.70m rechts abbiegen zu den Höfen, den zweiten Hof links umrunden und weiter auf dem Feldweg zur Traunleiten. Hier rechts abbiegen, dem Straßenverlauf folgen bis zur Traunuferstraße und unter der Autobahn durch die Siedlung. Alternativ gleich nach der Autobahn links ins Gebüsch und den Treppelweg rechts, der Traun entlang bis der Zaun rechter Hand zu Ende ist, dort rechts abbiegen und zurück auf die Traunuferstraße, dann links. Am Ende der Siedlung den Märzenkellerberg hoch und den Weg zwischen den beiden Häusern in der scharfen Kurve nehmen.



Der Weg führt links hoch auf die Thalheimer Straße. Hier links halten und nach dem Bahnübergang auf den den steilen Weg rechts abbiegen. Oben den 3. Weg rechts abbiegen in den Güterweg Traunlehner, der in die Hellingstraße mündet. Der Hellingstraße folgen und nach ca.300m rechts abbiegen zu den Stoahuser Stöblern, dort geradeaus auf der Hellingstraße bis an das Ende der Hellingsiedlung, die Seestraße überqueren und links in den Güterweg Bergerndorf. Dem Straßenverlauf folgen und im Talgrund rechts halten und auf den Feldweg Richtung Südosten, nach dem Hang oben links halten, weiter auf der asphaltierten Straße Bergerndorf und am Ende geradeaus durch zwischen Haus und Hof hinunter zur B138. Diese queren und auf der Straße Edtholz bleiben, nach dem Lindenhof rechts auf die Gruberstraße abbiegen.





Dem Straßenverlauf folgen, die Unterhartstraße queren und der Gruberstraße weiter folgen. ca.100m vor Erreichen der B138 links abbiegen und rechts über den Parkplatz auf die B138. Diese hier queren und ca.70m auf der Pointstraße, dann rechts auf die Pointstraße und im weiteren Verlauf auf die Oberhartstraße. Der Oberhartstraße folgen bis zur Schlosstraße, dort rechts und zurück zum Ausgangspunkt.

Wer die Schlosstraße meiden möchte kann nach ca.50m links den Feldweg hinunter, unten rechts und weiter bis zur Quellenstraße und von dort die Engerbergstraße rechts zurück zum Ausgangspunkt.

